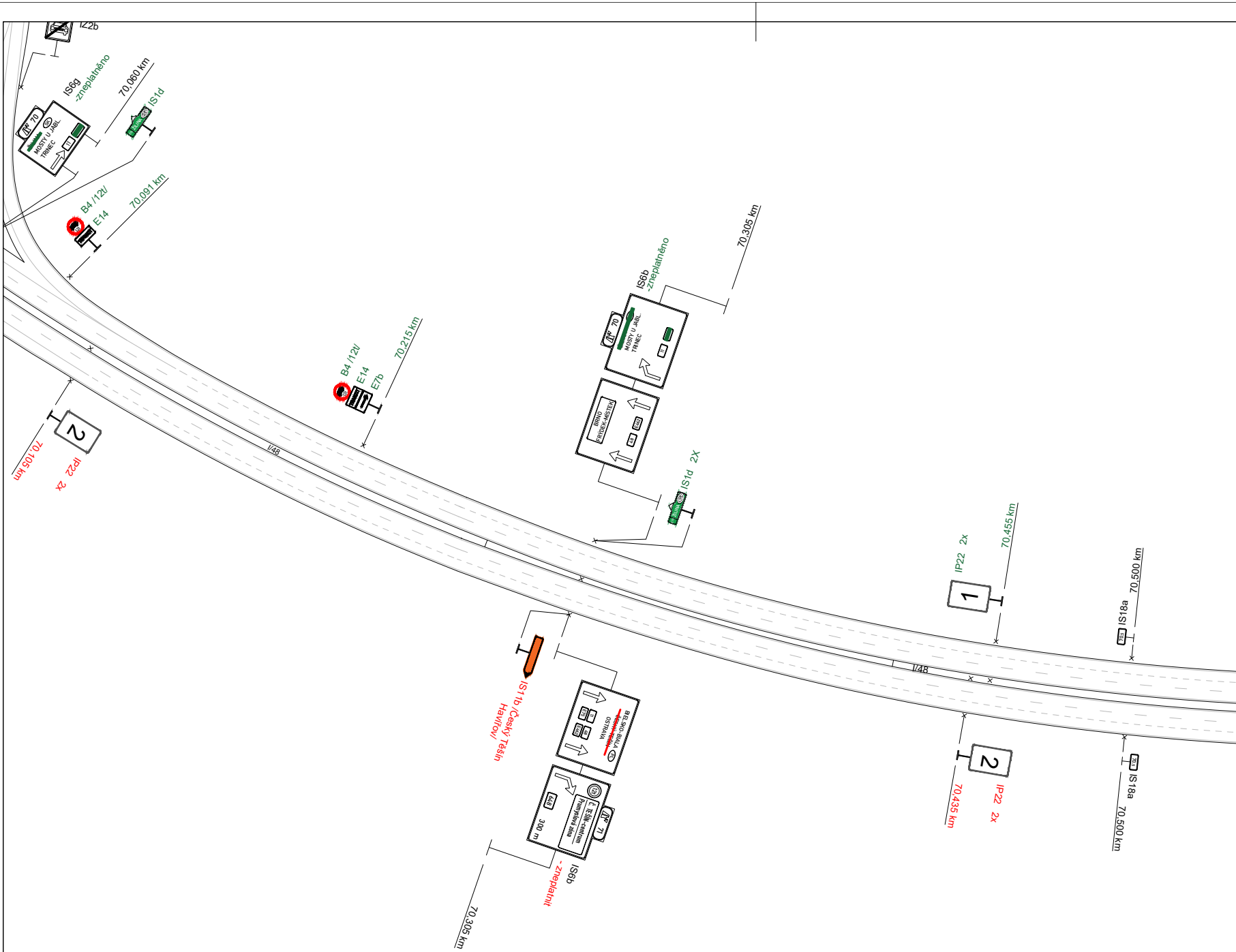
IZ2b
IS6g
-zneplatněno
70,060 km
IS1d
MOSTY U JABL.
TŘINEC
70
B4 /12t/
E14
70,091 km
B4 /12t/
E14
E7b
70,215 km
2
70,105 km
IP22 2x
I/48
IS6b
-zneplatněno
70,305 km
MOSTY U JABL.
TŘINEC
70
BRNO
FRÝDEK-MÍSTEK
IS1d 2X
IP22 2x
70,455 km
1
IS18a
70,500 km
I/48
IS11b /Český Těšín
Havířov/
BIELSKO-BIAŁA
OSTRAVA
Č. TĚŠÍN-centrum
Průmyslová zóna
300 m
71
IS6b
- zneplatnit
70,305 km
2
70,435 km
IP22 2x
IS18a
70,500 km

kpt. Ing. Vladimír Kovařčík
POLICIE ČESKÉ REPUBLIKY
Důvod podepsání: příloha k č. j. KRPT-42197/ČJ-2025-0700DP
Čas podepsání: 6.3.2025 14:33:10

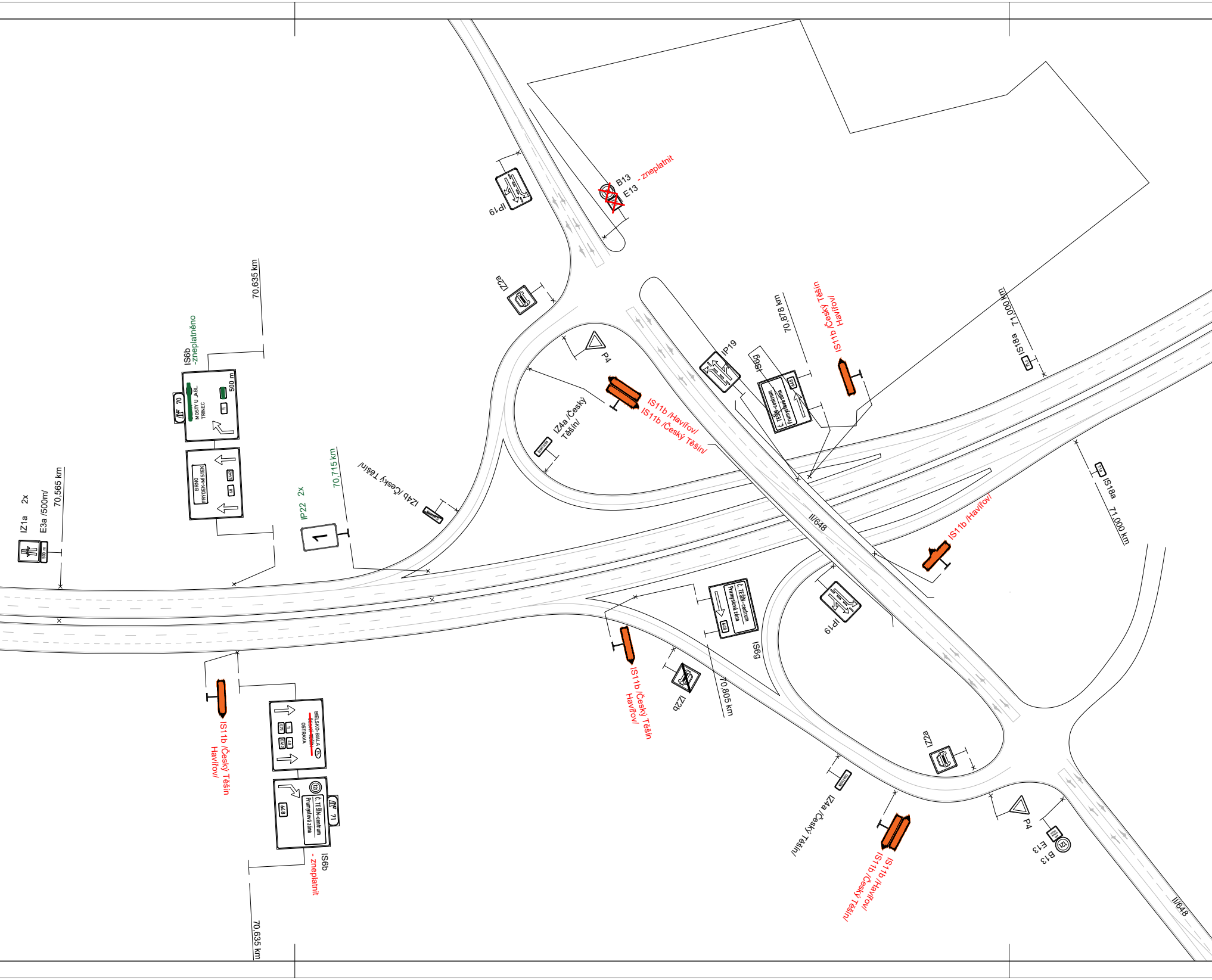
IP19
B13
E13
- zneplatnit
IZ2a
70,635 km
IS6b
-zneplatněno
70
MOSTY U JABL.
TŘINEC
500 m
BRNO
FRÝDEK-MÍSTEK
648
48
IZ1a 2x
E3a /500m/
70,565 km
500 m
IP22 2x
70,715 km
IZ4b /Český Těšín/
IZ4a /Český Těšín/
P4
IS11b /Havířov/
IS11b /Český Těšín/
IP19
IS6g
Č. TĚŠÍN-centrum
Průmyslová zóna
70,878 km
IS11b /Český Těšín
Havířov/
71,000 km
IS18a
IS18a
71,000 km
II/648
IS11b /Havířov/
IP19
Č. TĚŠÍN-centrum
Průmyslová zóna
648
IS6g
IS11b /Český Těšín
Havířov/
IZ2b
70,805 km
IS11b /Český Těšín
Havířov/
BIELSKO-BIAŁA
~~ČESKÝ TĚŠÍN~~
OSTRAVA
648
11
48
Č. TĚŠÍN-centrum
Průmyslová zóna
648
71
IS6b
- zneplatnit
70,635 km
IZ2a
IZ4a /Český Těšín/
IS11b /Havířov/
IS11b /Český Těšín/
P4
E13
B13
II/648


IS11b /Český Těšín
Havířov/
71,175 km
S
IS6b
Č. TĚŠÍN-centrum
Průmyslová zóna
IP19

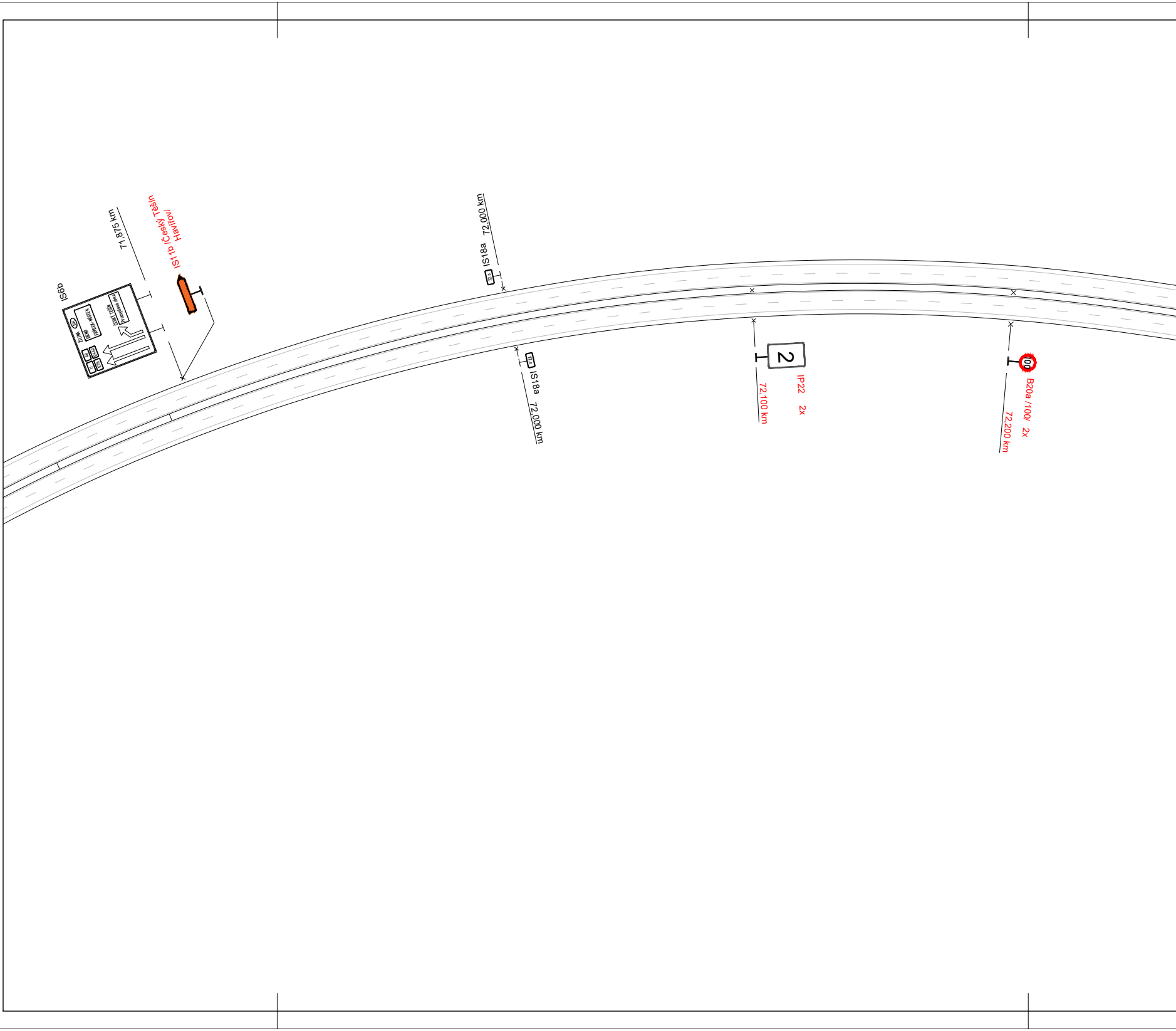
71,875 km
IS11b /Český Těšín
Havířov/
IS6b
ŽILINA
SK
BRNO
FRÝDEK-MÍSTEK
ČESKÝ TĚŠÍN
Průmyslová zóna
48
E462
11
E75
IS18a 72,000 km
IS18a
72,000 km
2
IP22 2x
72,100 km
100
B20a /100/ 2x
72,200 km

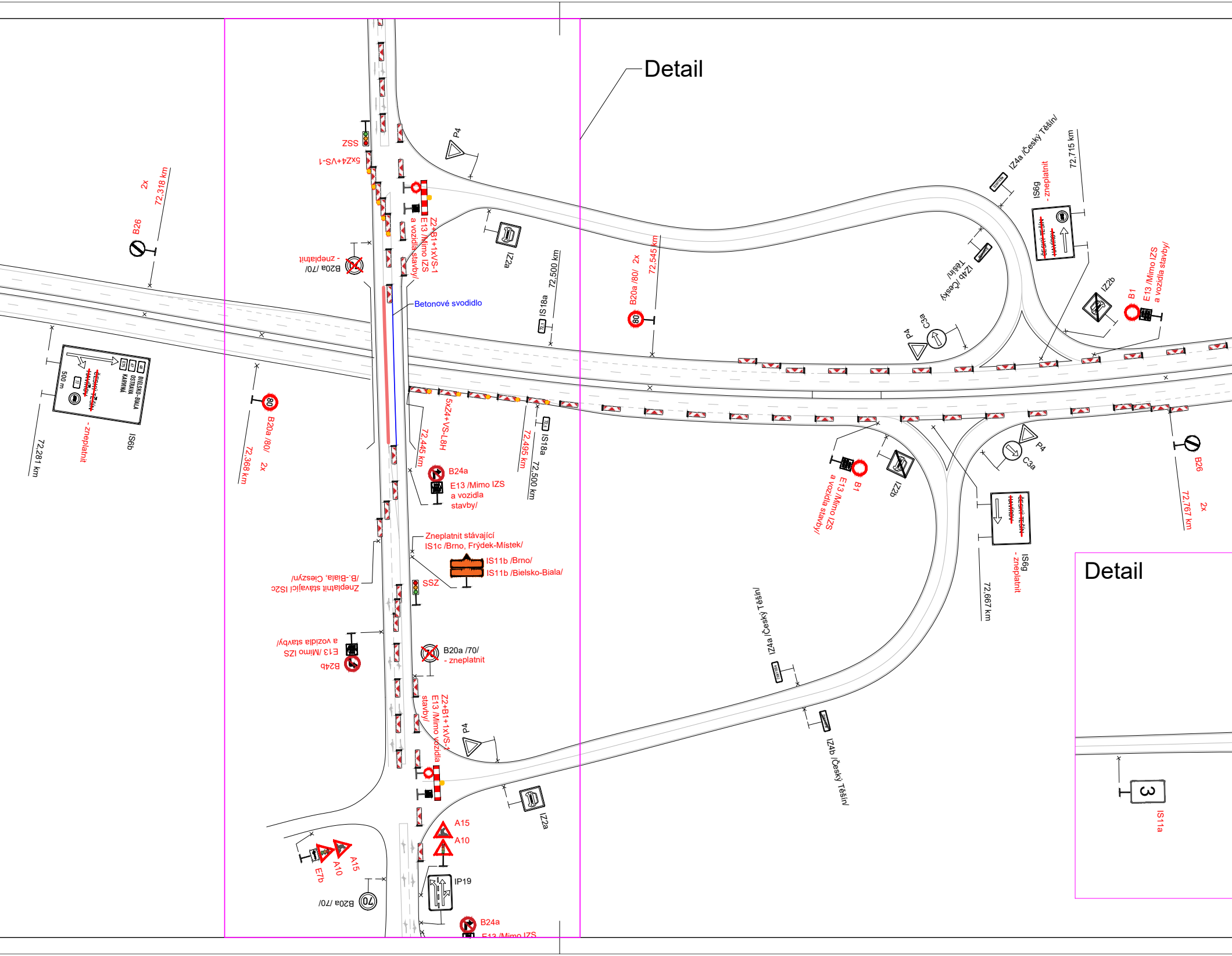

Detail
Detail
ZSS
5xZ4+VS-1
Z2+B1+1xVS-1
E13 /Mimo IZS a vozidla stavby/
P4
IZ2a
B20a /70/ - zneplatnit
B26
2x
72,318 km
Betonové svodidlo
IS18a
72,500 km
B20a /80/ 2x
72,545 km
IZ4a /Český Těšín/
72,715 km
IS6g - zneplatnit
IZ4b /Český Těšín/
C3a
P4
IZ2b
B1
E13 /Mimo IZS a vozidla stavby/
IS6b
BIELSKO-BIAŁA
OSTRAVA
KARVINÁ
ČESKÝ TĚŠÍN
500 m
- zneplatnit
72,281 km
B20a /80/
2x
72,368 km
5xZ4+VS-L8H
72,445 km
72,495 km
IS18a
72,500 km
B24a
E13 /Mimo IZS a vozidla stavby/
B1
E13 /Mimo IZS a vozidla stavby/
IZ2b
P4
C3a
B26
2x
72,767 km
IS6g - zneplatnit
72,667 km
Zneplatnit stávající IS1c /Brno, Frýdek-Místek/
IS11b /Brno/
IS11b /Bielsko-Biala/
Zneplatnit stávající IS2c /B.-Biala, Cieszyn/
SSZ
B24b
E13 /Mimo IZS a vozidla stavby/
B20a /70/ - zneplatnit
IZ4a /Český Těšín/
IZ4b /Český Těšín/
Z2+B1+1xVS-1
E13 /Mimo vozidla stavby/
P4
IZ2a
A15
A10
E7b
A10
A15
B20a /70/
IP19
B24a
E13 /Mimo IZS
IS11a
3

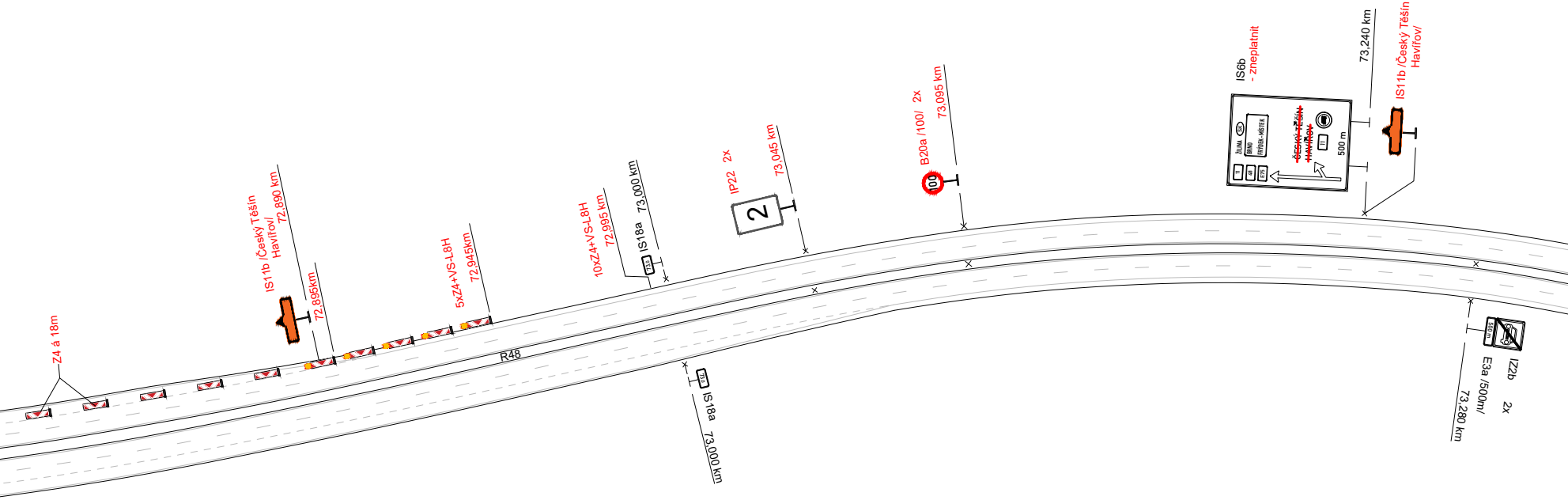
Z4 á 18m
IS11b /Český Těšín Havířov/ 72,890 km
72,895km
5xZ4+VS-L8H 72,945km
10xZ4+VS-L8H 72,995 km
IS18a 73,000 km
IP22 2x 73,045 km
2
B20a /100/ 2x 73,095 km
100
IS6b - zneplatnit
ŽILINA
BRNO
FRÝDEK-MÍSTEK
~~ČESKÝ TĚŠÍN HAVÍŘOV~~
500 m
73,240 km
IS11b /Český Těšín Havířov/
R48
IS18a
73,000 km
IZ2b
E3a /500m/ 2x
73,280 km

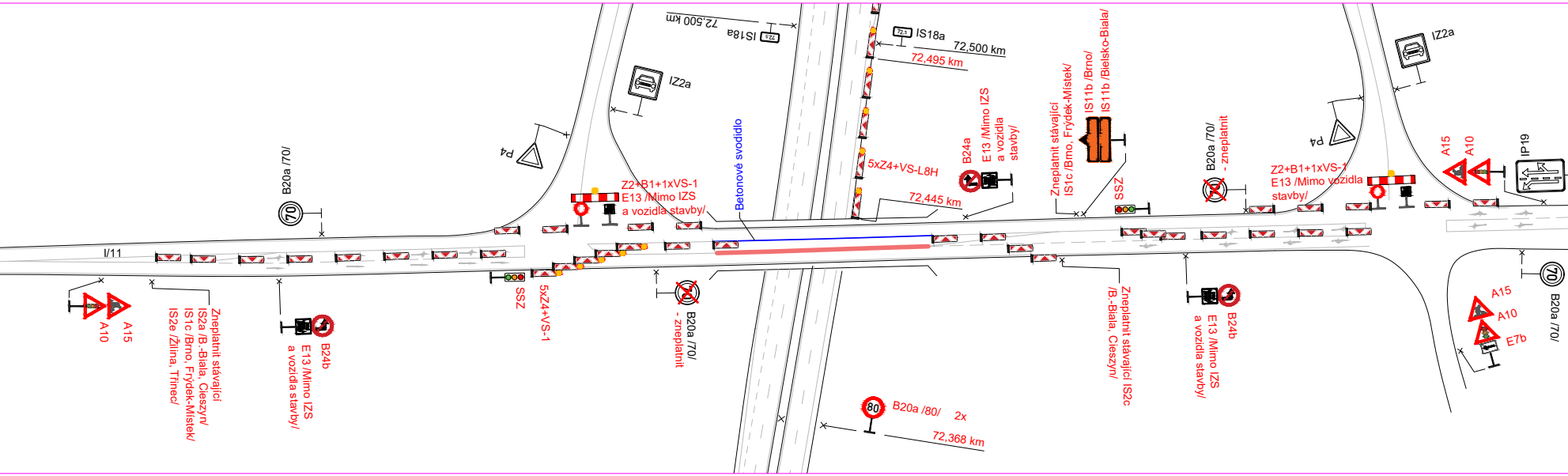
72,500 km IS18a
IS18a 72,500 km
72,495 km
5xZ4+VS-L8H
72,445 km
IZ2a
P4
Z2+B1+1xVS-1
E13 /Mimo IZS a vozidla stavby/
Betonové svodidlo
B20a /70/
70
I/11
A10
A15
Zneplatnit stávající IS2a /B.-Biala, Cieszyn/ IS1c /Brno, Frýdek-Místek/ IS2e /Žilina, Třinec/
B24b
E13 /Mimo IZS a vozidla stavby/
SSZ
5xZ4+VS-1
B20a /70/ - zneplatnit
B20a /80/ 2x
80
72,368 km
B24a
E13 /Mimo IZS a vozidla stavby/
Zneplatnit stávající IS1c /Brno, Frýdek-Místek/ IS11b /Brno/ IS11b /Bielsko-Biala/
SSZ
B20a /70/ - zneplatnit
P4
Z2+B1+1xVS-1
E13 /Mimo vozidla stavby/
IZ2a
A15
A10
IP19
Zneplatnit stávající IS2c /B.-Biala, Cieszyn/
B24b
E13 /Mimo IZS a vozidla stavby/
70
B20a /70/
A15
A10
E7b

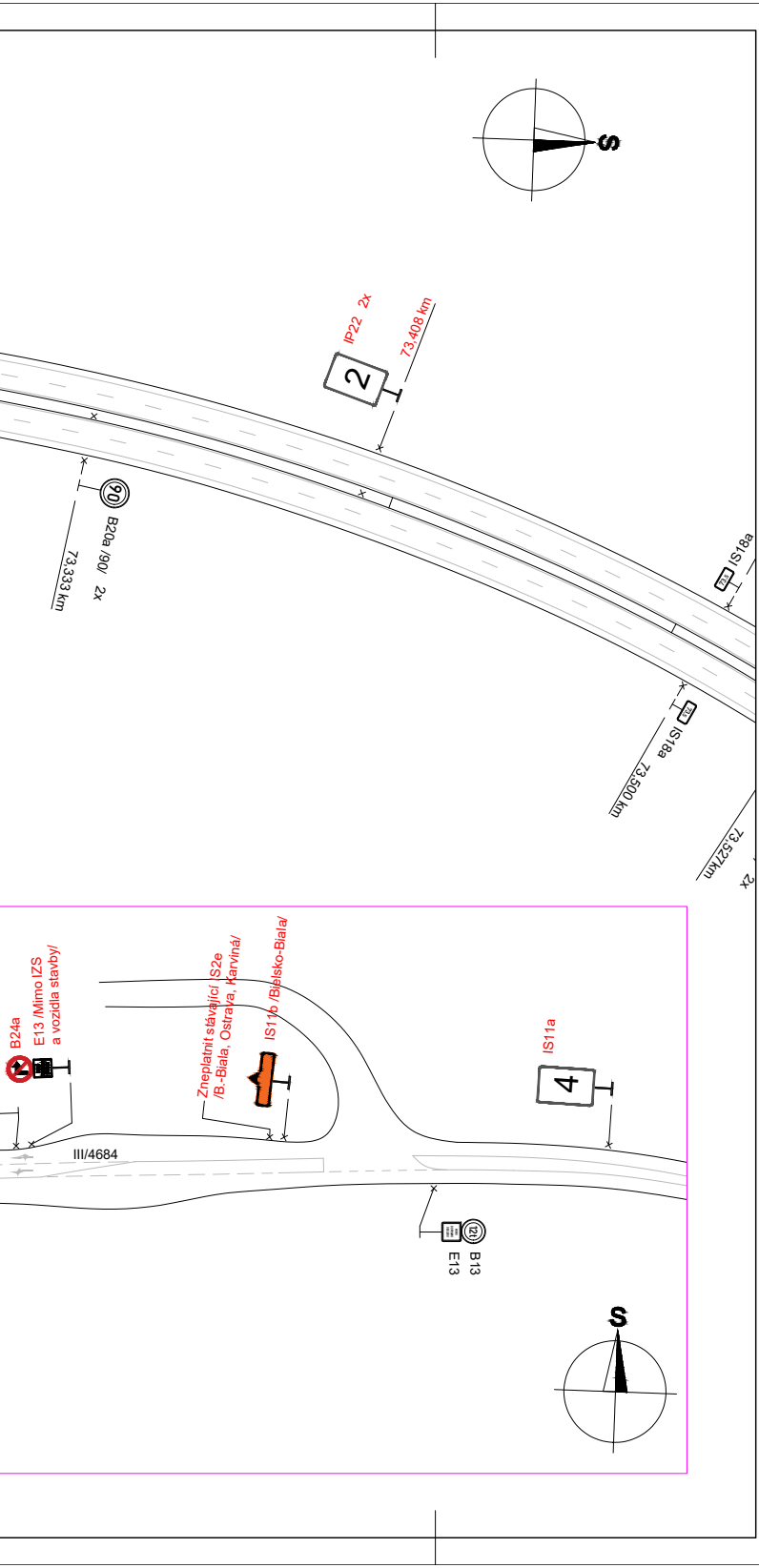
S
IP22 2x
73,408 km
2
B20a /90/ 2x
90
73,333 km
IS18a
IS18a
73,500 km
73,527km
2x
B24a
E13 /Mimo IZS a vozidla stavby/
Zneplatnit stávající IS2e /B.-Biala, Ostrava, Karviná/
IS11b /Bielsko-Biala/
IS11a
4
III/4684
12t
B13
E13
S

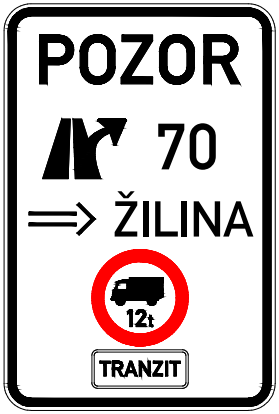
POZOR
70
ŽILINA
12t
TRANZIT

1.

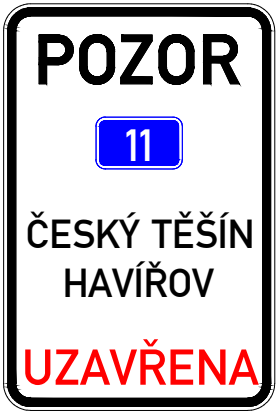
POZOR
11
ČESKÝ TĚŠÍN
HAVÍŘOV
UZAVŘENA

2.

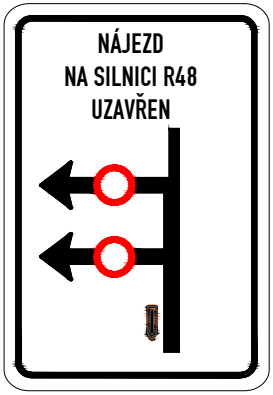
NÁJEZD
NA SILNICI R48
UZAVŘEN

3.

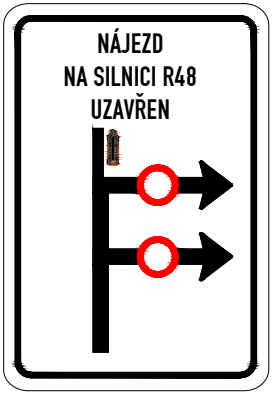
NÁJEZD
NA SILNICI R48
UZAVŘEN

4.

Legenda:

▽	P4	Trvalé dopravní značení
50	B20a	Stávající přechodné dopravní značení
50	B20a	Nové přechodné dopravní značení
🟥		Pracovní místo

Vypracoval: Bc. Martin Bodlák	Datum: 26.6.2024	**SEKNE** spol. s r.o. Hamerská 12, 772 00 Olomouc tel.: 585 311 867
Název akce: I/11 Český Těšín, most ev. č. 11-160A		Měřítko: 1:1400
Název objektu: Přechodné dopravní značení		Formát: 10xA4
Příloha: 2.etapa - fáze 3		Č. výkresu: 3.3
		Č. soupravy: